

MONDRAGON



DEPARTEMENT DU VAUCLUSE



Mondragon
commune du Vaucluse

PIECE N° **2**

Plan Local d'Urbanisme

Modification n° 2

EXTRAITS DE ZONAGE

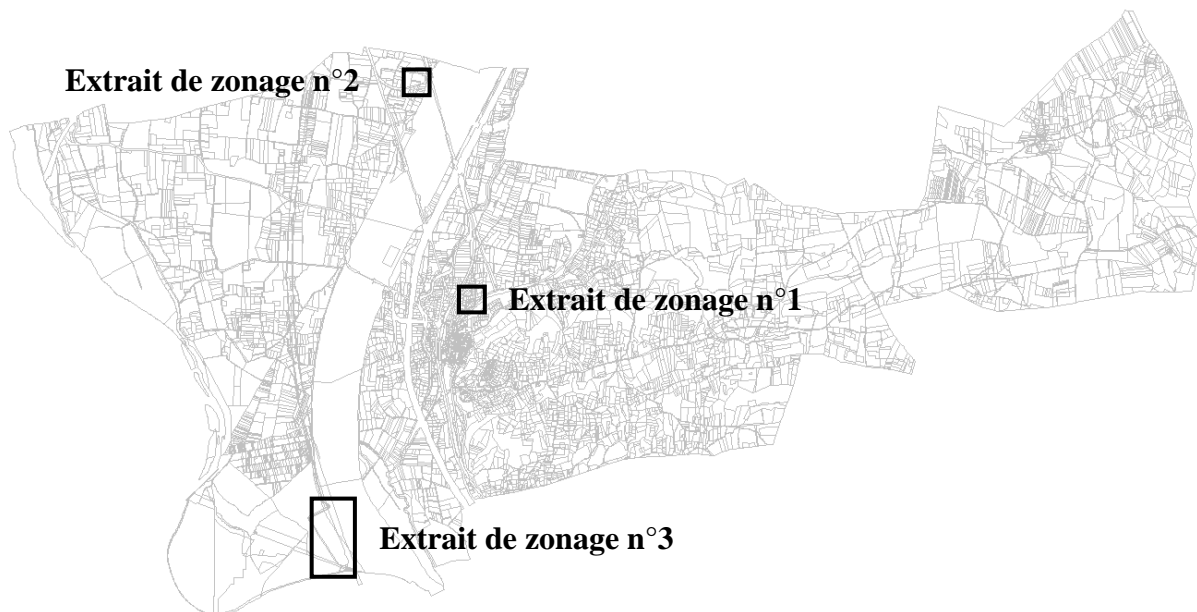
SOLiHA
SOLIDAIRES POUR L'HABITAT

VAUCLUSE



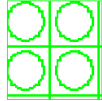






Conçu par	Commune
Dressé par	SOLiHA Vaucluse
JB.PORHEL	Responsable service urbanisme
G.JUDAS	Assistant d'études urbanisme

SOMMAIRE

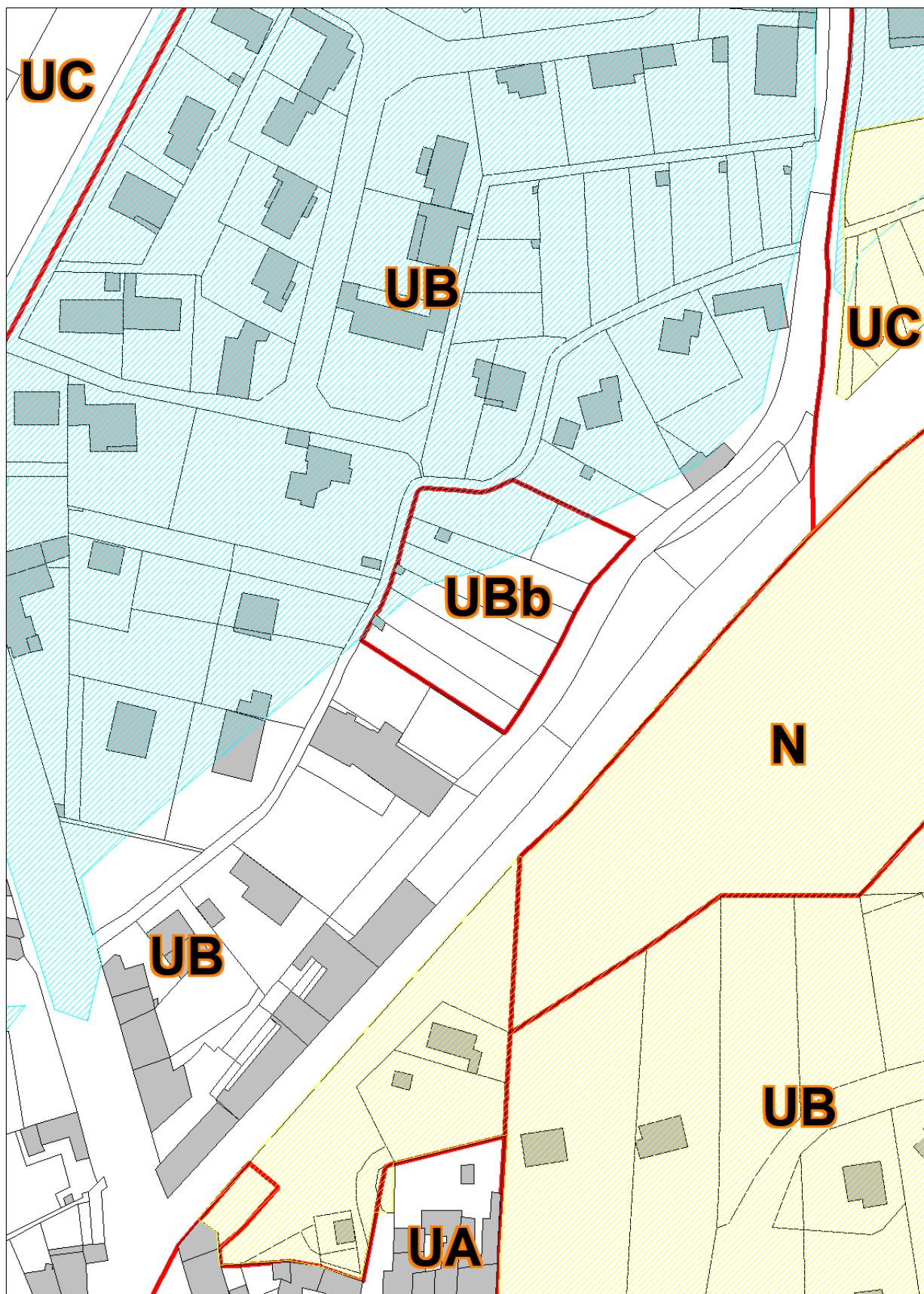
LEGENDE :	2
EXTRAIT DE ZONAGE N°1 :	3
EXTRAIT DE ZONAGE N°2 :	4
EXTRAIT DE ZONAGE N°3 :	5



LEGENDE

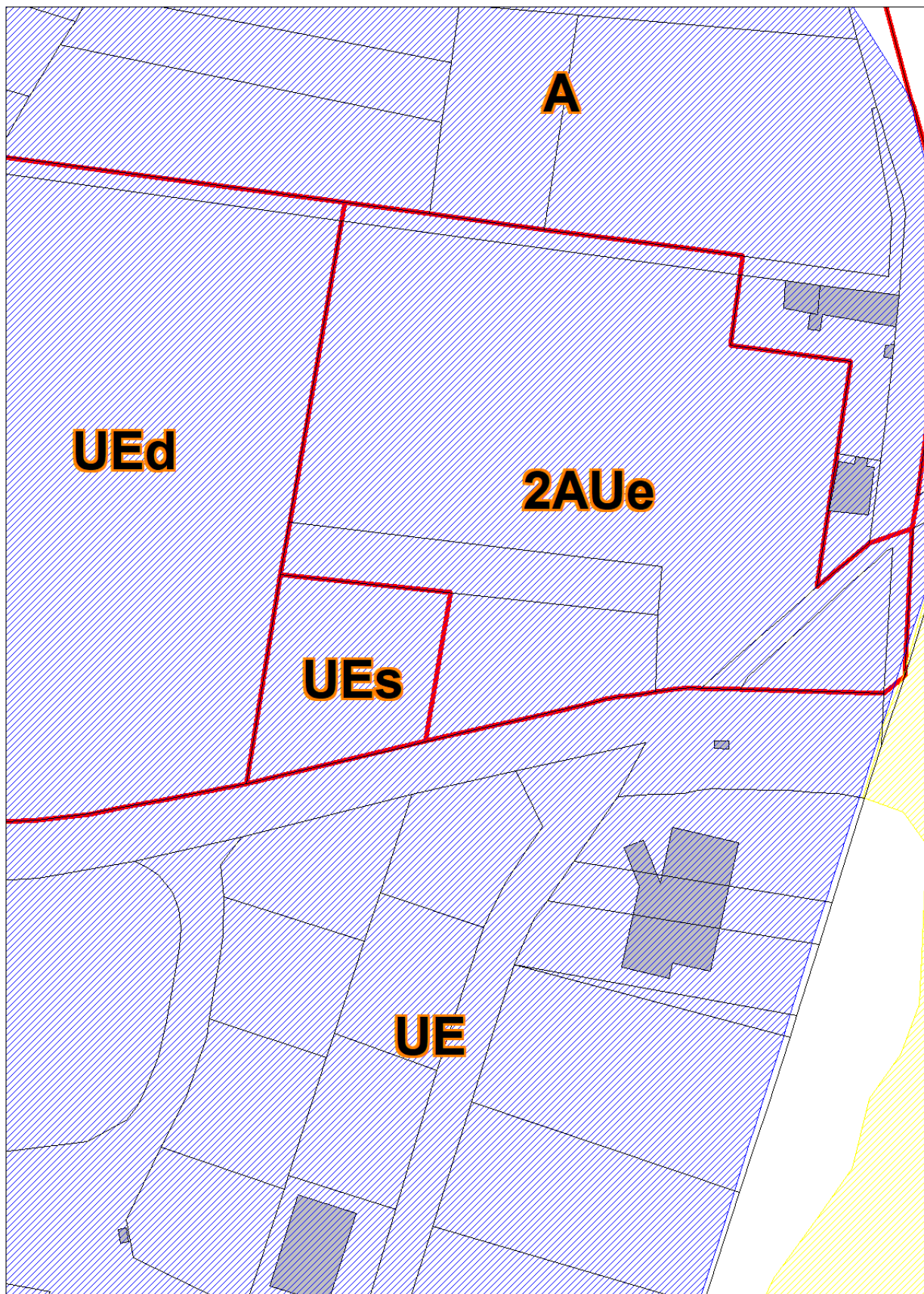
	Limite de zone	
	Espaces Boisés Classés	
	Enveloppe du PPRI du Lez	
	Enveloppe du PPRI du Rhône	
	Enveloppe du PPRIF du Massif d'Uchaux	
	Eléments identifiés au titre de l'article L.123-23 du CU	
	Bâtiments identifiés au titre de l'article L.151-11 du Code de l'Urbanisme	
	Eléments du patrimoine hydraulique identifiés au titre de l'article L.151-19 du Code de l'Urbanisme	

EXTRAIT DE ZONAGE N°1



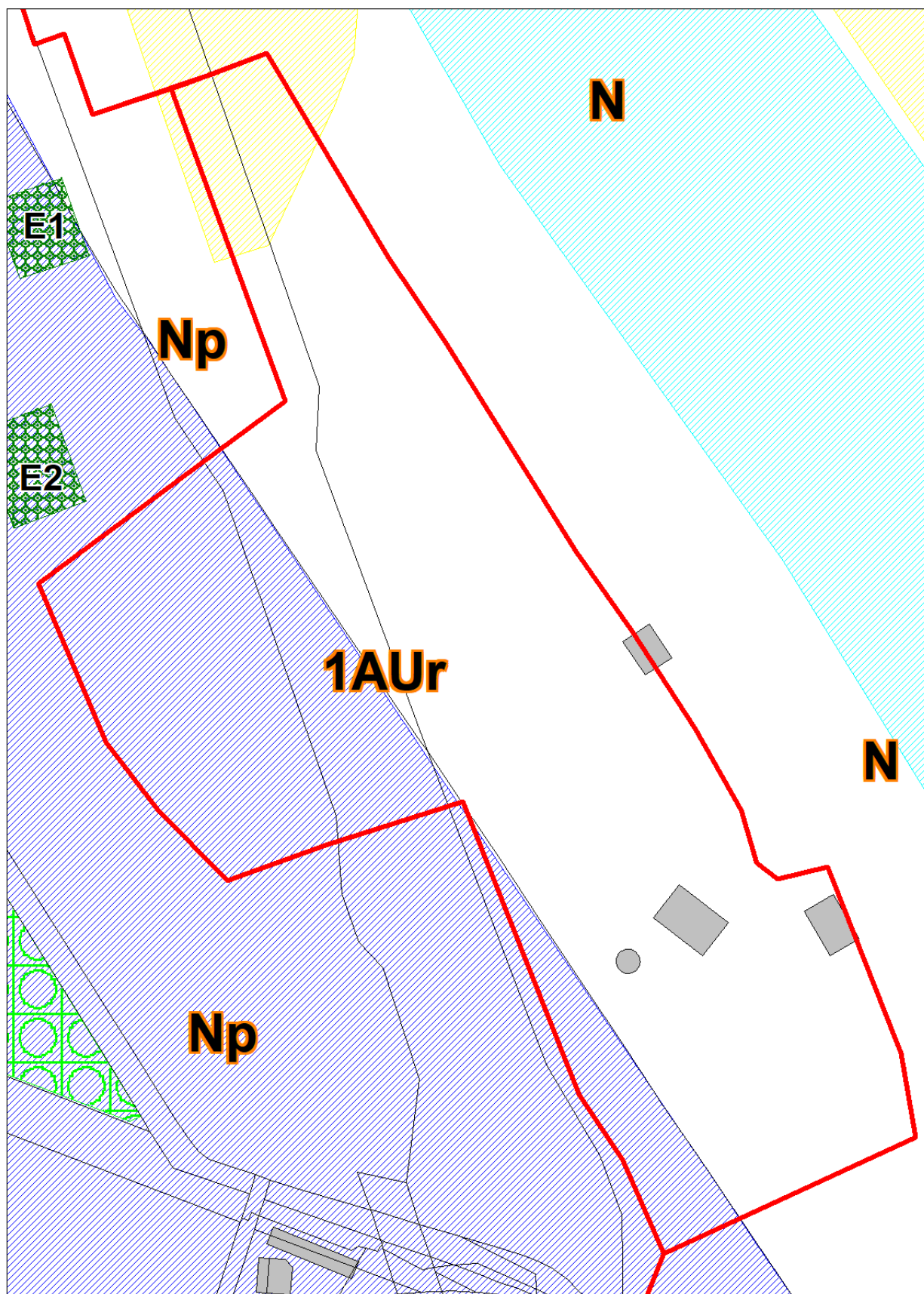
Echelle : 1/1500

EXTRAIT DE ZONAGE N°2



Echelle : 1/1500

EXTRAIT DE ZONAGE N°3



Echelle : 1/2500