



Bienvenue en Provence Côte Rhône

Situé en Haut Vaucluse, Provence Côte Rhône est un territoire à la situation unique qui met à votre portée les richesses patrimoniales et naturelles de quatre départements et vous offre de belles escapades riches de paysages variés : découvrez un coin de nature préservé et foisonnant d'activités.

Welcome to Provence Côte Rhône

In this well-situated region of the Rhone Valley in "Haut Vaucluse", the historic architecture and natural treasures of four local authorities are within easy reach. Here you can enjoy wonderful outings in a preserved environment offering richly varying natural landscapes and a wealth of activities.

Recommandations / Recommendations

Penser à vous protéger du soleil, prendre une bouteille d'eau et des chaussures adaptées

Be sure to protect yourself from the sun, take a bottle of water, and wear suitable shoes



Respecter les riverains, leurs propriétés, ainsi que les autres usagers, en saluant vos rencontres.
Be respectful of local residents and their property, be courteous and greet the people you meet.

Respecter les cultures agricoles et forestières.
Please respect agricultural and forest crops.

Respecter la faune et la flore. Ne pas ramasser de bois, ni cueillir de fleurs et de champignons.
Please respect the fauna and flora. Do not take any wood, pick flowers, fruits or gather mushrooms.

En dehors des pistes d'accès aux parkings, ne pas utiliser d'engins motorisés ou bruyants.
Do not use motorized or noisy vehicles outside the access trails to the parking lots.

Ne pas chasser.
No hunting.

Ne pas pêcher sauf sur les postes aménagés à cet effet.
No fishing except in authorized areas.

Ne pas se baigner, ne pas naviguer.
No swimming and no sailing.

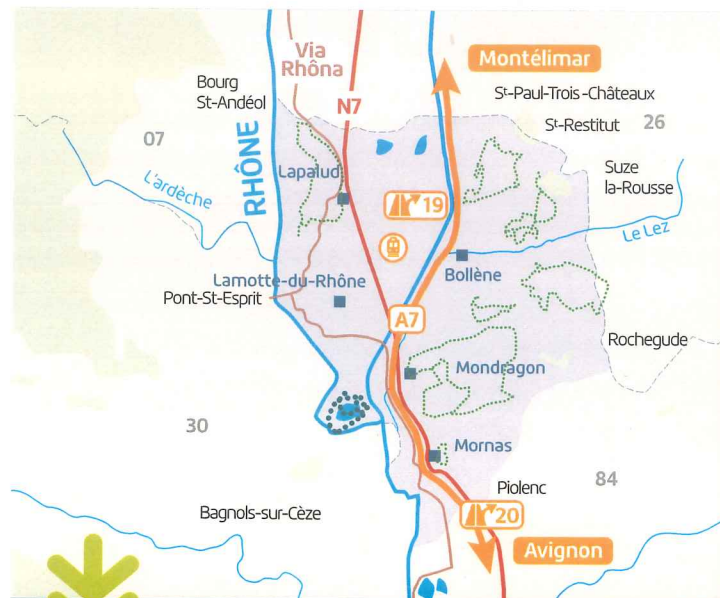
Tenir votre chien en laisse et refermer les clôtures.
Keep your dog on a lead and close all gates behind you.

Respecter les interdictions en période d'inondation et de sécheresse.
Obey any restrictions during periods of flooding and drought periods.

Ne pas camper, ne pas fumer, ni faire de feu.
No camping, no smoking, and no fires.

Ne pas s'écarter des chemins balisés.
Stay on the marked footpaths.

Ne pas déposer d'ordures, ramener tous ses déchets avec soi.
Leave no waste or trash behind you.



Accès routier et autoroutier

Autoroute A7 - Sortie 19
RN7



Accès par le train

Bollène la Croisière (accessible en voiture) : 6 min
Orange : 20 min
Montélimar : 35 min
TGV Avignon : 45 min



Accès par le réseau de bus

TransVaucluse : ligne 1
Edgard : ligne B22 (Bollène)
OuRA : ligne 42 (Bollène)

PROVENCE
CÔTE
RHÔNE
Les belles escapades

communauté de communes
RHÔNE LEZ
PROVENCE
Bollène • Lamotte-du-Rhône • Lapalud • Mornas • Piolenc

RÉGION
SUD
PROVENCE
ALPES
CÔTE D'AZUR

Office de Tourisme Intercommunal

Rond-point des Portes de Provence
84500 BOLLÈNE

Tél. : 04 90 30 36 83

contact@provencecoterhone-tourisme.com

www.provencecoterhone-tourisme.com

@provencecoterhonetourisme

@provencecoterhone

+112

18

17



Télécharger la trace .gpx de ce circuit
Découvrir les autres circuits

Charge .gpx
Discover the other circuits


Conception et crédits photo : Les Écologistes de l'Euzière et Service Communication CCRLP

PROVENCE
CÔTE
RHÔNE
Les belles escapades

Mondragon



Circuits de L'ÎLE VIEILLE



Itinéraire pédestre, équestre et VTT

Ces deux boucles familiales vous feront découvrir ce site original des marais de l'Île Vieille. Classée Espace Naturel Sensible, cette zone humide représente aujourd'hui un site exceptionnel d'un point de vue de la faune et de la flore. Oiseaux, insectes, poissons, reptiles, mammifères, pour peu que vous sachiez vous faire oublier, c'est tout un monde qui va s'offrir à vous !

« Île Vieille » (Old Island) swamps are classed as a natural site for its flora and fauna. Considered fragile, this wetland area harbors birds, insects, fish, reptiles and mammals, all here to be discovered by these 2 family hiking trails, transporting you to a world of wonder !



Distance
Distance

4.8 Km



Dénivelé
Ascent

17 m



Temps de parcours
Time

1h30



Niveau
Level of Difficulty

Facile/Easy

Circuit des Hérons

Circuit des Guépriers

6.7 Km

20 m

2h15

Moyen/Moderate



À voir... À savoir

CIRCUIT DES GUÊPIERS (en rouge)

DÉPART : PARKING

Profiter de la faune de plus près en faisant un aller-retour jusqu'aux observatoires.



Guêpier d'Europe


1 REJOINDRE LE LAC DES BROTTAUX, et tourner à gauche pour démarrer l'itinéraire.

2 LE LAC DES STERNES, face à vous, ce lac propose un bel observatoire à oiseaux.

3 LES TALUS À GUÊPIERS, en bordure du lac, vous pouvez voir des talus en terre parsemés de trous. Ceux-ci sont l'oeuvre des guêpiers d'Europe. Ils les ont creusés pour faire leurs nids.

2 AU BOUT DU CHEMIN DE HALAGE, à l'arrivée sur la petite route d'accès à la ferme, tourner à droite et l'emprunter sur quelques mètres. Puis, tourner à gauche en suivant le balisage vert qui vous fait passer dans une haie ombragée longeant les eaux de la « lône », ancien méandre du Rhône et milieu riche en espèces.

3 LES PÂTURAGES, vous allez traverser des zones pâturées, pensez à bien refermer les barrières après votre passage.



Peuplier blanc en ripisylve



Sights to watch out for

BEE-EATER TRAIL (in red)

DEPARTURE : PARKING LOT

Get a close-up look of all the fauna by visiting the observatories.

1 AT THE BROTTAUX LAKE, turn left to begin this itinerary.

2 LAC DES STERNES (TERN LAKE), in front of you, a bird observatory looks out over the lake.

3 BEE-EATER MOUNDS, along the lake, pyramids of earth with holes, demonstrate the European bee-eaters creations. They dig out the soil to make their nests.

2 AT THE END OF HALAGE PATH, a small road leads to the farm. Turn right and after a few meters, take a left. Follow the trail markers leading under a shaded hedge along the « lône », previous Rhône meander, rich in flora and fauna.

3 PASTURES, as you cross the pastures, make sure to close the gates behind you.

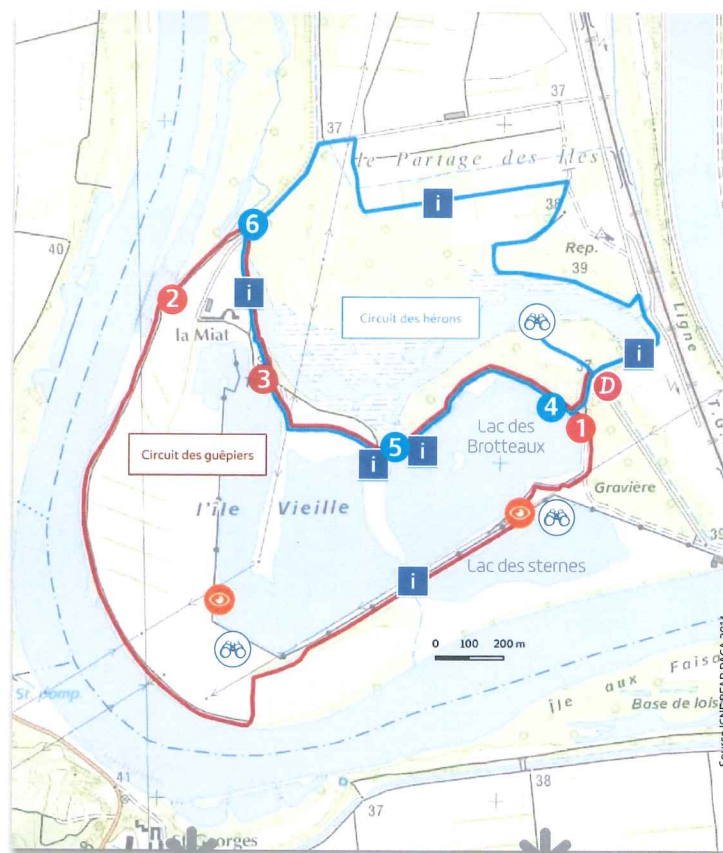


Cistude d'Europe

C. Philip



Rémiz penduline



GUIDAGE/SIGNPOSTING

Signalétique et balisage verts
Signage and waymarking in green

Circuit des guêpiers

Circuit des hérons

Départ
Departure

Pupitre d'interprétation
Interpretation panel

Point d'intérêt
Point of interest

Observatoire
Bird observatory



À voir... À savoir

CIRCUIT DES HÉRONS (en bleu)

DÉPART : PARKING

4 REJOINDRE LE LAC DES BROTTAUX, et tourner à droite pour démarrer l'itinéraire.

5 LES PÂTURAGES, vous allez traverser des zones pâturées, pensez à bien refermer les barrières après votre passage.

6 ROUTE D'ACCÈS À LA FERME, à l'arrivée sur la petite route goudronnée, tourner à droite pour l'emprunter.

1 L'ÎLE VIEILLE, UNE ZONE HUMIDE COMPLEXE, les trois lacs communiquent au nord avec la lône, et au sud avec le Rhône par un système de connexions artificielles.

1 LA CISTUDE D'EUROPE, habitante de la lône et de ses roselières, cette tortue d'eau douce rejoint aussi la terre ferme pour accomplir son cycle de vie.

1 LES PRAIRIES HUMIDES, ces milieux ouverts accueillent de nombreuses espèces d'insectes et constituent un terrain de chasse privilégié pour les oiseaux insectivores.

1 LA LÔNE DE LAMIAT, cet ancien méandre du Rhône est composé d'un plan d'eau et d'une vaste roselière inondée en permanence. Il représente un milieu aquatique à forte valeur écologique. Le plan d'eau est une nurserie pour les poissons, attirant ainsi de nombreuses espèces d'oiseaux piscivores. La roselière est utilisée par de nombreux oiseaux pour nicher, faire une halte migratoire, ou comme zone d'hivernage.


1 LA FORÊT ALLUVIALE, appelée également « ripisylve », ce boisement aux multiples fonctions écologiques n'est plus aujourd'hui qu'un petit reliquat de ce qui était autrefois la grande forêt alluviale des bords du Rhône.



Sights to watch out for

HERON TRAIL (in blue)

DEPARTURE : PARKING LOT



Heron pourpre

4 AT THE BROTTAUX LAKE, turn right to begin the itinerary.

5 PASTURES, as you cross the pastures, make sure to close the gates behind you.

6 ACCESS TO THE FARM, when you get to the paved road, turn right and continue.

1 L'ÎLE VIEILLE (OLD ISLAND), COMPLEX WETLANDS, by a system of artificial connections, the 3 lakes communicate with the « lône » to the north and the Rhône to the south.

1 EUROPEAN POND TURTLE, this fresh water turtle lives among the reed beds in the « lône ». It comes ashore to finish its life cycle.

1 WET GRASSLANDS, these open spaces host many insects serving as a hunting ground for insect-eating birds.

1 LA LÔNE DE LAMIAT, this ancient Rhône meander with its body of water and vast flooded reed beds, creates an aquatic area rich in ecological importance. It serves as a fish nursery and attracts many types of fish-eating birds. Numerous birds use the reed beds for nesting, migratory stops and hibernation.

1 ALLUVIAL FOREST, only a fraction of what used to be a vast riparian forest along the Rhône remains, diminishing the many essential ecological necessities.

C. Philip