



## Bienvenue en Provence Côté Rhône

Situé en Haut Vaucluse, Provence Côté Rhône est un territoire à la situation unique qui met à votre portée les richesses patrimoniales et naturelles de quatre départements et vous offre de belles escapades riches de paysages variés : découvrez un coin de nature préservé et foisonnant d'activités.

### Welcome to Provence Côté Rhône

In this well-situated region of the Rhone Valley in "Haut Vaucluse", the historic architecture and natural treasures of four local authorities are within easy reach. Here you can enjoy wonderful outings in a preserved environment offering richly varying natural landscapes and a wealth of activities.

### Recommandations / Recommendations

**Pensez à vous protéger du soleil, prenez une bouteille d'eau et des chaussures adaptées**  
Be sure to protect yourself from the sun, take a bottle of water, and wear suitable shoes

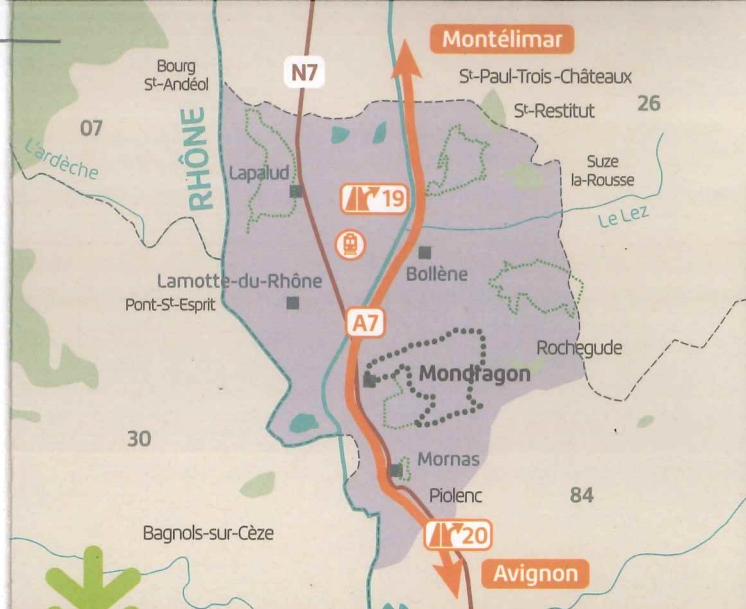


**Guidage** - Suivez le balisage vélo. En cas de doute sur l'itinéraire, suivez sur la route principale ou continuer tout droit.  
Finding your way: follow the cycle road signs. In case of any doubts about the itinerary, follow the main road or continue on straight.

**Équipement** - L'équipement en VTT et le port du casque sont conseillés. Il est également conseillé d'emporter un petit kit de réparation lors de votre excursion. Assurez-vous du parfait état mécanique du vélo, sans oublier les pneus et les freins.  
Equipment: a hybrid bike and a helmet are mandatory. It is recommended to bring a repair bicycle kit with you.

**Sécurité** - Sur les itinéraires, partagez la route avec les autres usagers et respectez le code de la route. Adaptez votre comportement aux conditions de circulation et maintenez un espace de sécurité avec le cycliste qui vous précède. Soyez assurés, et renseignez vous sur les procédures d'appel des secours en cas d'accident corporel, avant votre départ. Ne roulez jamais à plus de deux de front et rangez-vous sur une seule file lorsque les circonstances de circulation l'imposent.  
Safety: on the itineraries, share the road with other users and respect the traffic regulations. Adapt your cycling behavior to the traffic conditions and keep safe distance between your bicycle and other cyclists. Before departure, make sure you subscribe insurance contract and you are advised on the procedure to call for help in the event of an accident.

**Environnement** - Préservons la nature et respectons les productions agricoles.  
Environment: protect and respect nature and all agricultural production and fields.



#### Accès routier et autoroutier

Autoroute A7 - Sortie 19  
RN7

#### Accès par le train

Bollène la Croisière (accessible en voiture) : 6 min  
Orange : 20 min  
Montélimar : 35 min  
TGV Avignon : 45 min

#### Accès par le réseau de bus

TransVaucluse : ligne 1  
Edgard : ligne B22 (Bollène)  
OuRA : ligne 42 (Bollène)

PROVENCE  
CÔTÉ  
RHÔNE  
*Les belles escapades*



#### Office de Tourisme Intercommunal

32 avenue Pasteur  
84500 BOLLÈNE  
Tél. 04 90 30 36 83

contact@provencecoterhone-tourisme.com  
[www.provencecoterhone-tourisme.com](http://www.provencecoterhone-tourisme.com)

@provencecoterhonetourisme  
@provencecoterhone



112

18

17

Conception : Les Écologistes de l'Euzière


Imprimex & Co Bollène - 04 90 30 55 70

IMPRIM'VERT

PROVENCE  
CÔTÉ  
RHÔNE  
*Les belles escapades*

Mondragon

Circuit de VACHÈRES  
Entre nature et cultures



#### Itinéraire pédestre, équestre et VTT

Après les dernières maisons de Mondragon, le sable du chemin accompagne souvent vos pas sur cette bonne balade qui alterne les bois et la garrigue parfumée des collines, les grands espaces de vignobles renommés, les charmantes olivettes au creux d'une combe et un long vallon de nature, sauvage, ombragé, silencieux et mystérieux.

After passing the last houses in Mondragon, sandy footprints linger on to a path alternating between forest and fragrant heathland hills, distinguished vineyards, charming lowland olive orchards and a sweeping, untouched valley, shady, silent and mysterious.



Distance  
Distance  
15 Km



Dénivelé  
Ascent  
365 m



Temps de parcours  
Time  
5h



Niveau  
Level of Difficulty  
Difficile/ Difficult

Combe du Valadas



## DÉPART : PARKING DU STADE LÉON FAURITTE

**1 DEPUIS LE PARKING**, suivre la direction « centre culturel » et longer le stade par la droite jusqu'au centre culturel. Prendre à gauche l'avenue de la Libération, puis tout droit la rue Jean Jaurès, jusqu'à la place.

**2 A « MONDRAGON - LE VILLAGE »**, tourner à droite, longer le petit cimetière par le chemin du Sablet jusqu'au nouveau cimetière. Le contourner par la droite et poursuivre la route sur 300 m, puis descendre à gauche, jusqu'à la D 26.

**3 A « RIEU COLIN »**, prendre la petite route à droite, sur 80 m.

**4 A « LES MASSANES OUEST »**, tourner à droite, passer devant le camping et continuer sur 700 m.

**5 A « LES MASSANES SUD »**, s'engager à gauche sur la piste dans les bois. A la citerne, sauter le ruisseau et monter le sentier dans les bois. Il coupe la piste une première fois, puis la rejoint à nouveau. Prendre la piste à droite. Dans l'épingle à cheveux, monter le sentier à droite.

Dans la montée, guettez la trouée entre les arbres et imaginez la Méditerranée ayant envahi l'actuelle vallée du Rhône, il y a 5 millions d'années.

De nouveau sur la piste, la prendre à droite. Face à une grande parcelle, tourner à droite, puis encore à droite.

**UN VIGNOBLE DE QUALITÉ** Subitement, au sortir du bois, on débouche sur un immense vignoble en cours de replantation. Le chemin longe des parcelles de grenache, de syrah, ponctuées de grands chênes. Suivre la piste entre vignes et bois jusqu'à la route. La prendre à droite sur 100 m, puis prendre la petite route à gauche.

Passé le pont des Vachères, monter à 100 m la piste à gauche, contourner le bâtiment et poursuivre jusqu'à la



## DÉPARTURE : LÉON FAURITTE STADIUM CAR PARK

**1 FROM THE CAR PARK**, follow the direction « centre culturel » and go along the right side of the stadium just to the « centre culturel ». Take a left on Avenue de la Libération, then straight on Rue Jean Jaurès just to the square.

**2 AT « MONDRAGON - VILLAGE »**, turn right onto Chemin du Sablet, go along a small cemetery just to a new cemetery. Go around the cemetery on the right side and follow the road for 300m, then go down to the left until the D 26.

**3 AT « RIEU COLIN »**, take the small road to the right for 80m.

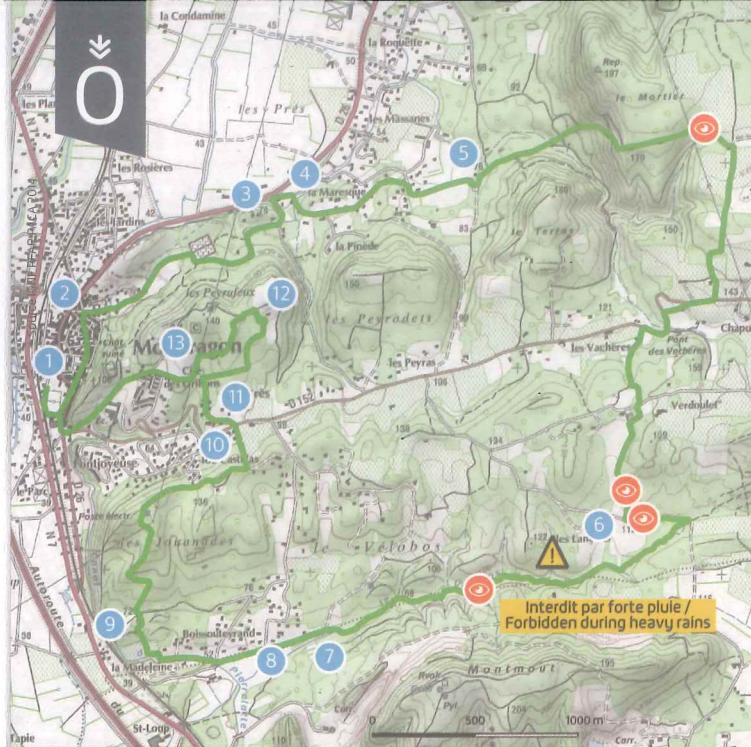
**4 AT « LES MASSANES OUEST »**, turn right, pass in front of the camping ground and continue for 700m.

**5 AT « LES MASSANES SUD »**, go left onto a trail in the woods. At the cistern, jump over the stream and go up a path into the woods. It breaks off from the trail and then comes back around. Take the trail to the right, then in the hairpin turn, take the path on the right.

As you climb, keep an eye out for a gap in the trees and travel back 5 million years when the Mediterranean flowed through the Rhône valley.

Back to the trail, take on the right. In front of the field turn right, then right again.

**QUALITY VINEYARD** Suddenly, straight out of the woods emerges an immense vineyard being rejuvenated. Along the path lay parcels of Grenache and Syrah vines interspersed by majestic white oaks. Follow the trail between vineyards and woods just to the road. Take a right for 100m, then take a left on a small road. After the Vachères bridge, follow the trail to the left for 100m and go around the building just to the road. Cross the road and continue on the trail.



Le grès

**GUIDAGE**  
Signalétique et balisage vert

**SIGNPOSTING**  
Signage in green

 **Point d'intérêt / Sight to watch out for**



La callune

route. Traverser, et en face, s'engager sur la piste.

**LEGRÈS** De curieux dessins tracés dans le grès d'une ancienne petite carrière et des traces d'outils attirent l'oeil.

**A « LES LANCONS »**, tourner à gauche.

**UNE FLORE SPÉCIFIQUE** Le sol sableux, acide, favorise une flore spécifique : ciste à feuille de sauge, bruyère arborescente et à balai, callune, calicotome épineux. La route devient une piste que l'on suit jusqu'à une vigne et le poteau «Le Grand Serre Nord». Descendre à droite, s'engager dans le fond du vallon de Valadas et le suivre sur 2 km.

**LE VALLON MYSTÉRIEUX** Le chemin file, blotti, presque caché, au fond d'un long vallon étroit, frais et ombragé. Le sable humide sous vos pas, la mousse et les fougères vous accompagnent dans une nature sauvage et silencieuse.

**A « VELOBOS »**, poursuivre tout droit.

**A « BOISSOUTEYRAND »**, poursuivre tout droit. Juste avant le pont, s'engager sur la piste en face. De retour sur la piste poursuivre à gauche sur la ligne droite.

**A « LES JOUANADES »**, dépasser le gros rocher de grès et monter en face. 600 m après la citerne, quitter la piste principale pour descendre à gauche.

**A « LES GRES SUD »**, traverser la D152 et monter en face.

**A « LES CIGALES EST »**, poursuivre la route pour rejoindre le parking ou monter la piste à droite jusqu'à la ferme de Patatin.

**A « FERME DE PATATIN »**, rejoindre la piste DFCI, la prendre à gauche. A 50m tourner à gauche sur un sentier qui descend à travers bois.

**A « LES CIGALES OUEST »**, prendre la route à droite. Au stop, continuer tout droit, allée de Bellevue et poursuivre tout droit chemin des Grès Nord. La route devient une piste. Au rond-point tourner à droite et rejoindre le parking du stade en passant par «Centre culturel».

**SANDSTONE** In an ancient rock quarry, we are intrigued by curious drawings in sandstone along with hints of ancient tools.

**AT « LES LANCONS »**, turn left.

**DISTINCT FLORA** Sandy, acidic soil welcomes a unique type of flora: sage-leaf rock-rose, various types of heather - briar root, besom and common heathers and spiny broom. The road becomes a trail leading to a vineyard and the signpost «Le Grand Serre Nord». Go right to the bottom of Valadas valley and follow it for 2 km.

**MYSTERIOUS VALLEY** The path, almost hidden, fades away to the bottom of a narrow and shady valley. Under your feet, damp sand, moss and ferns softly lead you into the depths and silence of nature.

**AT « VELOBOS »**, continue straight on.

**AT « BOISSOUTEYRAND »**, continue straight on. Just before the bridge, take the trail opposite. Back on the trail, follow the straight stretch staying to the left.

**AT « LES JOUANADES »**, go past the big sandstone rock and go up the trail opposite. 600 m after the cistern, go down off the main trail to the left.

**AT « LES GRES SUD »**, cross the D152 and go up the trail opposite you.

**AT « LES CIGALES EST »**, follow the road to get back to the car park or go right up the trail to the Patatin farm.

**AT « FERME DE PATATIN »**, take a left on the DFCI trail. After 50m, turn left on a path through the woods.

**AT « LES CIGALES OUEST »**, take the road to the right. At the stop sign, continue straight on Allée de Bellevue and follow straight on Chemin des Grès Nord. The road becomes a trail. At the round-about, turn right and head back to the stadium car park in passing by «Centre culturel».